







LÉGENDE PARCOURS

-  Limites des parcours (à ne pas dépasser)
-  Balise à photographeur
-  Numéro de balise
-  Point de rassemblement



LA COCOTERAIE

97 810 KOUROU

Echelle : 1/2360

(1cm = 23,6 m)

LÉGENDE

| Pénétrabilité, possibilité de course : | |
|--|------------------------------|
| Forêt | 100% |
| Sous-bois | 70% |
| | 30% |
| | 0% |
| LA VEGETATION | |
| Terrain découvert | Arbre petit, gros |
| Découvert encombré | Arbres partulier |
| Découvert avec arbres dispersés | Souche |
| Encombré avec arbres dispersés | Zone d'habitation, privé |
| Terrain sablonneux | Haie |
| Limites de végétation précises | Limites imprécises |
| LA PIERRE | |
| Gros rocher | Petit rocher |
| Zone pierreuse | Affleurement rocheux |
| Groupe de rocher | Muret franchissable |
| Falaise infranchissable | Falaise franchissable |
| L' HUMAIN | |
| Bâtiment | Bâtiment franchissable |
| Objet particulier | Borne |
| Pont | Point de passage |
| Ciôture infranchissable | Ciôture franchissable |
| Plaque d'égout | Lampadaire |
| Panneau | Banc |
| Monument, statue | Borne incendie |
| Roule | Sentier |
| Escalier | Zone pavée, parking |
| Petit sentier | Sentier peu visible |
| LE RELIEF | |
| Fossé | Talus |
| Courbe de niveau | Courbe intermédiaire |
| Petite dépression, Trou | Grande dépression |
| Butte | Colline |
| L'EAU | |
| Objet particulier | Lac, rivière infranchissable |
| Point d'eau | Fossé humide |
| Marais infranchissable | Marais franchissable |
| Trou d'eau | Petite dépression |